

VALSTS ZEMES DIENESTS

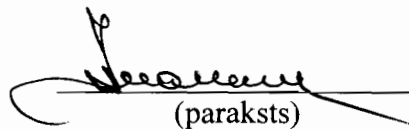
**TELPU GRUPAS KADASTRĀLĀS
UZMĒRĪŠANAS LIETA**

Telpu grupas kadastra apzīmējums:.....01000020010001003
Nosaukums:.....Kazino
Adrese:.....Kaļķu iela 24 - 3, Rīga
Kadastrālās uzmērīšanas datums:.....20.12.2013

Reģionālās nodaļas vadītājs (pilnvarotā persona):

*Valsts zemes dienesta
Rīgas reģionālās nodaļas
Rīgas biroja klientu apkalpošanas
konsultante*

Larisa Kroma
(vārds, uzvārds)



(paraksts)

Datums: 19.02.2014
gada _____.

Izdrukas ID: 390001674892	Izdrukas datums: 04.02.2014	1 no 4
---------------------------	-----------------------------	--------

Skaidrojumi:

Nav – Kadastra informācijas sistēmā dati nav reģistrēti; Neregistrē – atbilstoši normatīvajiem aktiem dati netiek reģistrēti

Telpu grupas kadastrālās uzmērīšanas lieta

1. Kadastra objekta identifikators

1.1. Telpu grupas kadastra apzīmējums:.....01000020010001003

1.2. Nekustamā īpašuma kadastra numurs:.....Nav

10. Būves pamatdati

10.1. Būves kadastra apzīmējums:.....01000020010001

10.1.1. Adrese:.....Kaļķu iela 24, Rīga

10.1.2. Nosaukums:.....Administratīva ēka

10.1.3. Galvenais lietošanas veids:.....1261 - Ēkas plašizklaides pasākumiem

10.1.4. Kopējā platība (m²):.....3997.4

10.1.5. Apbūves laukums (m²):.....1032.7

10.1.6. Virszemes stāvu skaits:.....6

10.1.7. Pazemes stāvu skaits:.....1

10.1.8. Ārsienas materiāls un kods:.....2908 - Silikātkieģeļi

10.1.9. Būves telpu grupu skaits:.....15

10.1.10. Pirmreizējais ekspluatācijā pieņemšanas gads:.....Nav

10.1.11. Fiziskais stāvoklis (%):.....40

10.1.12. Kadastrālās uzmērīšanas datums:.....20.12.2013

10.1.13. Būve ir pirmsreģistrēta:.....Nē

10.1.14. Veicot kadastrālo uzmērīšanu būve apvidū nav konstatēta:.....Nē

10.1.15. Būve atrodas vai daļēji atrodas uz zemes vienības ar kadastra apzīmējumu:.....01000020010

10.1.16. Funkcionāli saistīto ēku kadastra apzīmējumi:.....Nav

11. Būves tips

11.1. Būves kadastra apzīmējums:.....01000020010001

Tipa kods	Tipa nosaukums
12610102	Teātri, kinoteātri, koncertzāles, cirka ēkas, mūzikas, deju un citu plašizklaides pasākumu ēkas

12. Būves konstruktīvie elementi

12.1. Būves ar kadastra apzīmējumu 01000020010001 konstruktīvie elementi:

Nosaukums	Materiāls
Pamati	Silikātkieģeļi
Ārsienas un karkasi	Silikātkieģeļi
Pārsēgumi	Kokmateriāli
Jumts (segums)	Metāli

13. Būves apjoma rādītāji

13.1. Būves ar kadastra apzīmējumu 01000020010001 apjoma rādītāji:

Apjoma rādītāja veids	Apjoma rādītāja nosaukums	Apjoms un mērvienība	Tipa/ elementa kods	Tipa/ elementa nosaukums
Apbūves laukums	Nav	1032.7 apbūves laukuma kv.m.	Nav	Nav
Kopējā platība	Nav	3997.4 kv.m.	Nav	Nav
Būvtilpums	Nav	21835 kub.m.	Nav	Nav

14. Kopējās platības sadalījums pa platību veidiem

14.1. Telpu grupa ar kadastra apzīmējumu.....01000020010001003

14.1.1. Kopējā platība (m²).....779.3

14.1.1.1. Lietderīgā platība (m²).....Nav

14.1.1.1.1. Dzīvokļu kopējā platība (m²).....Nav

14.1.1.1.1.1. Dzīvokļu platība (m²).....0

14.1.1.1.1.1.1. Dzīvojamā platība (m²).....0

14.1.1.1.1.1.2. Dzīvokļu palīgtelpu platība (m²).....0

Izdrukas ID: 390001674892	Izdrukas datums: 04.02.2014	2 no 4
---------------------------	-----------------------------	--------

Skaidrojumi:

Nav – Kadastra informācijas sistēmā dati nav reģistrēti; Neregistrē – atbilstoši normatīvajiem aktiem dati netiek reģistrēti

14.1.1.1.1.2. Dzīvokļu ārtelpu platība (m ²).....	0
14.1.1.1.2. Nedzīvojamo telpu platība (m ²).....	779.3
14.1.1.1.2.1. Nedzīvojamo iekštelpu platība (m ²).....	779.3
14.1.1.1.2.2. Nedzīvojamo ārtelpu platība (m ²).....	0
14.1.1.2. Koplietošanas palīgtelpu platība (m ²).....	0
14.1.1.2.1. Koplietošanas iekštelpu platība (m ²).....	0
14.1.1.2.2. Koplietošanas ārtelpu platība (m ²).....	0

16. Telpu grupas pamatdati

16.1. Telpu grupas kadastra apzīmējums:.....	01000020010001003
16.1.1. Adrese:.....	Kaļķu iela 24 - 3, Rīga
16.1.2. Nosaukums:.....	Kazino
16.1.3. Lietošanas veida kods un apraksts:.....	1261 - Plašizklaides pasākumu telpu grupa
16.1.4. Būves stāvs (stāvi), kurā atrodas telpu grupa:.....	1, 2, 3
16.1.5. Telpu skaits telpu grupā:.....	37
16.1.6. Kopējā platība (m ²):.....	779.3
16.1.7. Kadastrālās uzmērīšanas datums:.....	20.12.2013
16.1.8. Telpu grupa ietilpst dzīvokļa īpašumā ar kadastra numuru:.....	Nav
16.1.9. Telpu grupa ietilpst būvē ar kadastra apzīmējumu:.....	01000020010001
16.1.10. Būve atrodas vai daļēji atrodas uz zemes vienības ar kadastra apzīmējumu:.....	01000020010

17. Telpu grupas kopējās platības sadalījums pa telpu veidiem un telpu raksturojošie rādītāji

17.1. Telpu grupas kadastra apzīmējums:.....	01000020010001003
--	-------------------

Numurs	Nosaukums	Veids	Stāvs	Augstums (m)	Mazākais augstums (m)	Lielākais augstums (m)	Platība (m ²)
1	Spēju zāle	4 - Nedzīvojamā iekštelpa	1	3.25	3.25	3.25	49.1
2	Tualete	4 - Nedzīvojamā iekštelpa	1	2.5	2.5	2.5	2.8
3	Spēju zāle	4 - Nedzīvojamā iekštelpa	1	3.25	3.25	3.25	101.4
4	Iekštelpa	4 - Nedzīvojamā iekštelpa	1	2.6	2.05	3.15	5.4
5	Noliktava	4 - Nedzīvojamā iekštelpa	1	1.53	1	2.05	1.6
6	Iekštelpa	4 - Nedzīvojamā iekštelpa	1	2.55	2.55	2.55	4.9
7	Gaitenis	4 - Nedzīvojamā iekštelpa	1	3.15	3.15	3.15	11.8
8	Iekštelpa	4 - Nedzīvojamā iekštelpa	1	4.9	4.9	4.9	13.5
9	Tualete	4 - Nedzīvojamā iekštelpa	2	2.95	2.95	2.95	1
10	Tualete	4 - Nedzīvojamā iekštelpa	2	2.95	2.95	2.95	0.9
11	Tualete	4 - Nedzīvojamā iekštelpa	2	2.95	2.95	2.95	0.9
12	Tualete	4 - Nedzīvojamā iekštelpa	2	2.95	2.95	2.95	0.8
13	Tualete	4 - Nedzīvojamā iekštelpa	2	2.95	2.95	2.95	10.7
14	Tualete	4 - Nedzīvojamā iekštelpa	2	2.95	2.95	2.95	6.5
15	Halle	4 - Nedzīvojamā iekštelpa	2	3.8	3.8	3.8	56.6
16	Gaitenis	4 - Nedzīvojamā iekštelpa	2	3.75	3.75	3.75	3.1
17	Kabinets	4 - Nedzīvojamā iekštelpa	2	2.95	2.95	2.95	12.9
18	Kāpņu telpa	4 - Nedzīvojamā iekštelpa	2	2.45	2.45	2.45	3.8
19	Virtuve	4 - Nedzīvojamā iekštelpa	2	2.45	2.45	2.45	16.5

Izdrukas ID: 390001674892	Izdrukas datums: 04.02.2014	3 no 4
---------------------------	-----------------------------	--------

Skaidrojumi:

Nav – Kadastra informācijas sistēmā dati nav reģistrēti; Neregistrē – atbilstoši normatīvajiem aktiem dati netiek reģistrēti

Numurs	Nosaukums	Veids	Stāvs	Augstums (m)	Mazākais augstums (m)	Lielākais augstums (m)	Platība (m²)
20	Kabinets	4 - Nedzīvojamā iekštelpa	2	3.75	3.75	3.75	12.5
21	Zāle	4 - Nedzīvojamā iekštelpa	2	9.05	9.05	9.05	272.7
22	Iekštelpa	4 - Nedzīvojamā iekštelpa	2	3.75	3.75	3.75	18.6
23	Palīgtelpa	4 - Nedzīvojamā iekštelpa	2	4.2	4.2	4.2	4.7
24	Palīgtelpa	4 - Nedzīvojamā iekštelpa	2	4.2	4.2	4.2	2.3
25	Gaitenis	4 - Nedzīvojamā iekštelpa	3	3.75	3.75	3.75	45.9
26	Balkons	4 - Nedzīvojamā iekštelpa	3	4.6	4.6	4.6	27.1
27	Gaitenis	4 - Nedzīvojamā iekštelpa	3	2.95	2.95	2.95	3.8
28	Palīgtelpa	4 - Nedzīvojamā iekštelpa	3	2.95	2.95	2.95	2.7
29	Tualete	4 - Nedzīvojamā iekštelpa	3	2.95	2.95	2.95	2.5
30	Dušas telpa	4 - Nedzīvojamā iekštelpa	3	2.95	2.95	2.95	1.8
31	Palīgtelpa	4 - Nedzīvojamā iekštelpa	3	3.1	3.1	3.1	12.9
32	Palīgtelpa	4 - Nedzīvojamā iekštelpa	3	3.1	3.1	3.1	11.1
33	Palīgtelpa	4 - Nedzīvojamā iekštelpa	3	3.1	3.1	3.1	7.9
34	Istaba	4 - Nedzīvojamā iekštelpa	3	3.65	3.65	3.65	27.1
35	Kabinets	4 - Nedzīvojamā iekštelpa	3	3.65	3.65	3.65	16.1
36	Palīgtelpa	4 - Nedzīvojamā iekštelpa	3	3	3	3	3.1
37	Pagrabs	4 - Nedzīvojamā iekštelpa	3	3	3	3	2.3

18. Labiekārtojumi

18.1. Telpu grupas ar kadastra apzīmējumu.....01000020010001003 labiekārtojumi

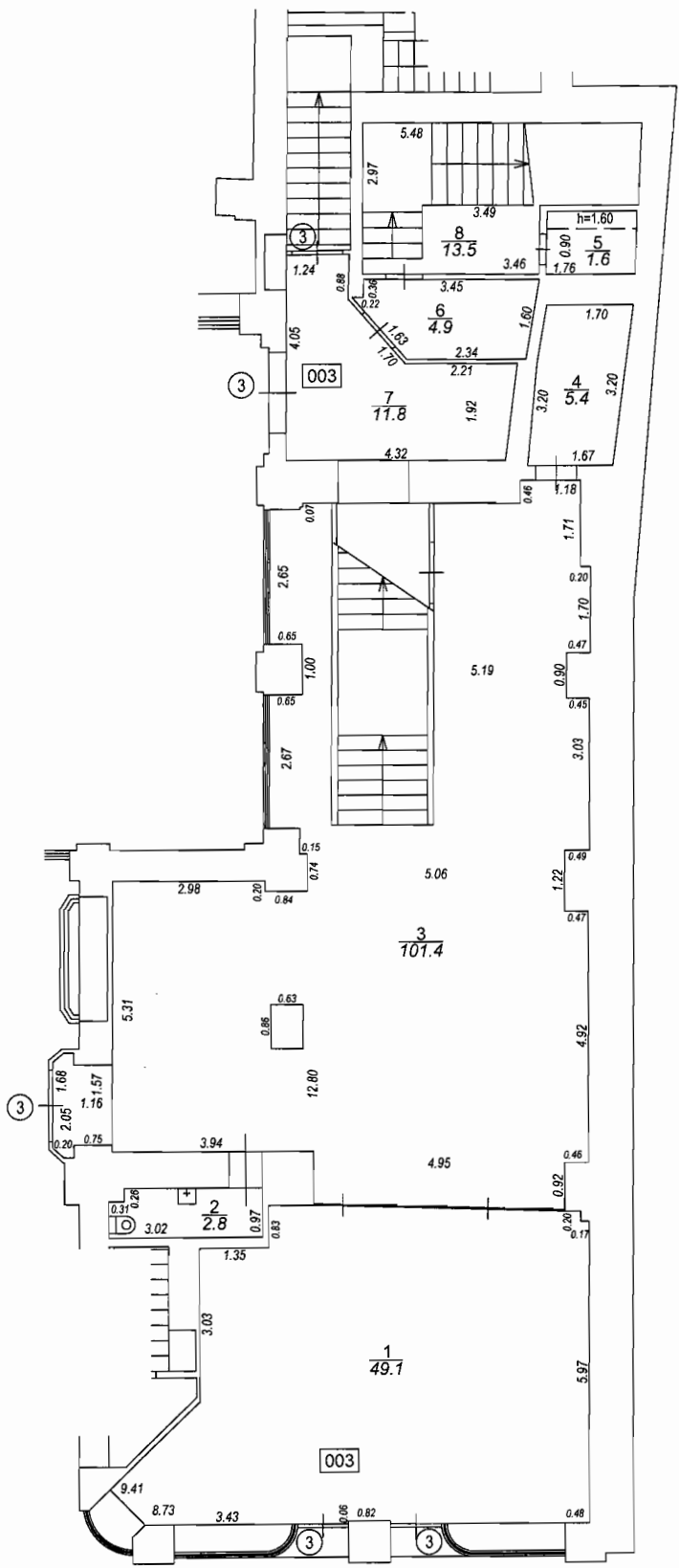
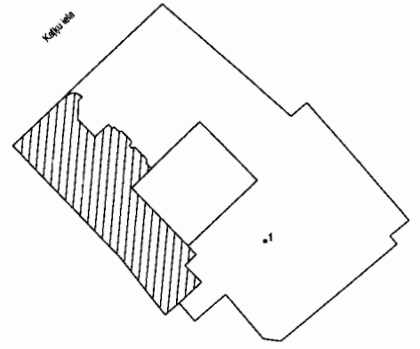
Reģistrētie labiekārtojumi	Noteikšanas veids (ja ir)	Apjoms (ja ir)
Apkure. Centralizētā	Apvidū ir konstatēts	
Aukstā ūdens apgāde. Centralizētā	Apvidū ir konstatēts	
Citi, iepriekš neklasificēti, labiekārtojumi. Pods / pusuārs / bidē	Apvidū ir konstatēts	
Citi, iepriekš neklasificēti, labiekārtojumi. Vanna / duša	Apvidū ir konstatēts	
Elektroapgāde. Centralizētā	Apvidū ir konstatēts	
Kanalizācija. Centralizētā	Apvidū ir konstatēts	
Karstā ūdens apgāde. Centralizētā	Apvidū ir konstatēts	
Vēdināšana. Dabiskā	Apvidū ir konstatēts	

18.1.1. Labiekārtojumu datums:20.12.2013

Izdrukas ID: 390001674892	Izdrukas datums: 04.02.2014	4 no 4
---------------------------	-----------------------------	--------

Skaidrojumi:

Nav – Kadastra informācijas sistēmā dati nav reģistrēti; Neregistrē – atbilstoši normatīvajiem aktiem dati netiek reģistrēti



Būves punkta koordinātas
Latvijas koordinātu sistēmā LKS-92

Punkta nr	x	y
1	311768.47	506753.80

TELPU GRUPAS PLĀNS			
KADASTRA APZĪMĒJUMS	MĒROGS	LPP.	
0100 002 0010 001 003	1 : 100	5	

